










## Legenda






### Vegetační prvky

-  Listnatý strom - navržený
-  Listnatý keř - navržený
-  Trávník parkový - navržený
-  Pořadové číslo navržené dřeviny



### Technické prvky

-  Nezpevněná cesta - stávající
-  Prvek pro cvičení a hry se psy - navržený - 5 ks
-  Svahování - stávající

### Prvky pro cvičení a hry se psy




-  A Stolek - 1ks
-  B Skok proutěný - vyšší - 1ks
-  C Skok proutěný - nižší - 1ks
-  D Kruh - 1ks
-  E Šikmá stěna - 1ks

### Inženýrské sítě - stávající

-  E.ON Česká Republika, s.r.o. - NN - nadzemní
-  Telefónica O2 Czech Republic, a.s.

### Navržený rostlinný materiál

-  12 Acer platanoides - 4 ks
-  13 Acer campestre - 5 ks
-  14 Salix alba - 2 ks
-  15 Salix viminalis - 6 ks
-  16 Salix caprea - 7 ks
-  17 Salix cinerea - 4 ks
-  18 Salix aurita - 7 ks
-  19 Salix purpurea - 7 ks

-  - Hranice řešeného území
-  Hranice parcel
-  38 Číslo parcely

### Poznámka:

Před započítím prací je nutno vytyčit všechny IS příslušnými správci sítí, včetně přípojek přímo na staveništi a provést jejich ochranu.  
Při veškerých zemních pracích, zejména výkopových je nutno chránit je takovým způsobem, aby nedošlo k jejich poškození. Při pracích v blízkosti podzemního vedení je nutno provádět výkopy ručně podle požadavků správců inženýrských sítí!

Projekce zahradní, krajinná a GIS, s.r.o., Mathonova 60, 613 00 Brno, tel.: 548 525 991

Zpracoval:

Ing. Yvona Lacinová

Ing. Anna Vysloužilová

Investor: Obec Uherčice  
691 62 Uherčice 32

Název akce:

Obnova zeleně v obci Uherčice

Část:

IO 02 Terénní a sadové úpravy

Název výkresu:

Lokalita č. 6 - Plocha pro venčení psů - Situace sadových úprav

Datum: listopad 2009

Měřítko: 1:500

Druh dok.: RPD

Č. zakázky: 0918

Č. výkresu: Č. soupravy:

206

